








-  HRANICE ŘEŠENÉHO ÚZEMÍ
-  HRANICE PARCEL DLE KN
-  PŮDORYS NOVÉHO RD
-  STÁVAJÍCÍ MÍSTNÍ KOMUNIKACE
-  KOMPOZIČNĚ VÝZNAMNÁ ZELEŇ

AKCE :

## ÚZEMNÍ STUDIE VĚCOV

### lokality RD U kapličky

MĚŘÍTKO	1:2000	DATUM	07/2016
---------	--------	-------	---------

**PŘEHLEDOVÁ SITUACE**